



Rota para Estrada desconhecida
64,1 km – aprox. 1 hora 3 min



Av. Marginal Tietê/Av. Otaviano Alves de Lima



1. Siga na direção **oeste** na **Av. Marginal Tietê/Av. Otaviano Alves de Lima**
Cerca de 2 min



ir por 2,2 km
total 2,2 km

2. Continue para **Av. Marginal Direita do Tietê**
Cerca de 2 min



ir por 2,5 km
total 4,7 km

3. Pegue a saída em direção a **R. Antoine Bourdelle**
Cerca de 54 s



ir por 1,0 km
total 5,7 km



4. Mantenha-se à direita na bifurcação e pegue a **R. Antoine Bourdelle**
Cerca de 1 min

ir por 450 m
total 6,2 km



5. Continue em frente na **Av. Eng. Billings/Av. Marginal Pinheiros**
Cerca de 2 min

ir por 1,9 km
total 8,1 km



6. Mantenha-se à esquerda na bifurcação para continuar na direção de **Av. Escola Politécnica**

ir por 600 m
total 8,7 km



7. Vire à direita na **Av. Escola Politécnica**
Cerca de 2 min

ir por 1,9 km
total 10,6 km



8. Pegue a saída para a **Av. Jaguaré**

ir por 130 m
total 10,7 km



9. Pegue a saída à esquerda para a **Av. Escola Politécnica**
Cerca de 5 min

ir por 4,1 km
total 14,9 km



10. Continue para **Rod. Raposo Tavares - Pista Lateral**

ir por 400 m
total 15,2 km



11. Continue para **Rod. Raposo Tavares**
Cerca de 22 min

ir por 27,8 km
total 43,0 km



12. Sair na **Av. Elias Alves da Costa**
Cerca de 2 min

ir por 850 m
total 43,9 km



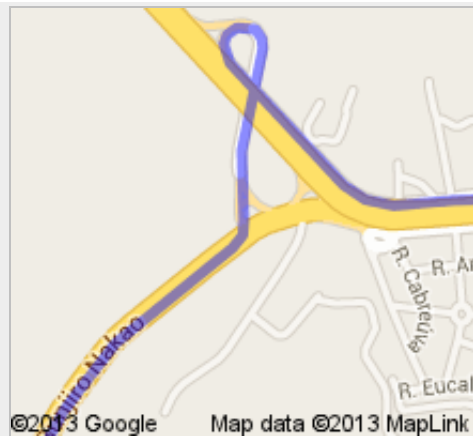
13. Pegue a rampa de acesso para a **Ponte**
Cerca de 46 s

ir por 550 m
total 44,4 km



14. Mantenha-se à direita na bifurcação e pegue
a **Rod. Bunjiro Nakao**
Cerca de 16 min

ir por 17,3 km
total 61,7 km



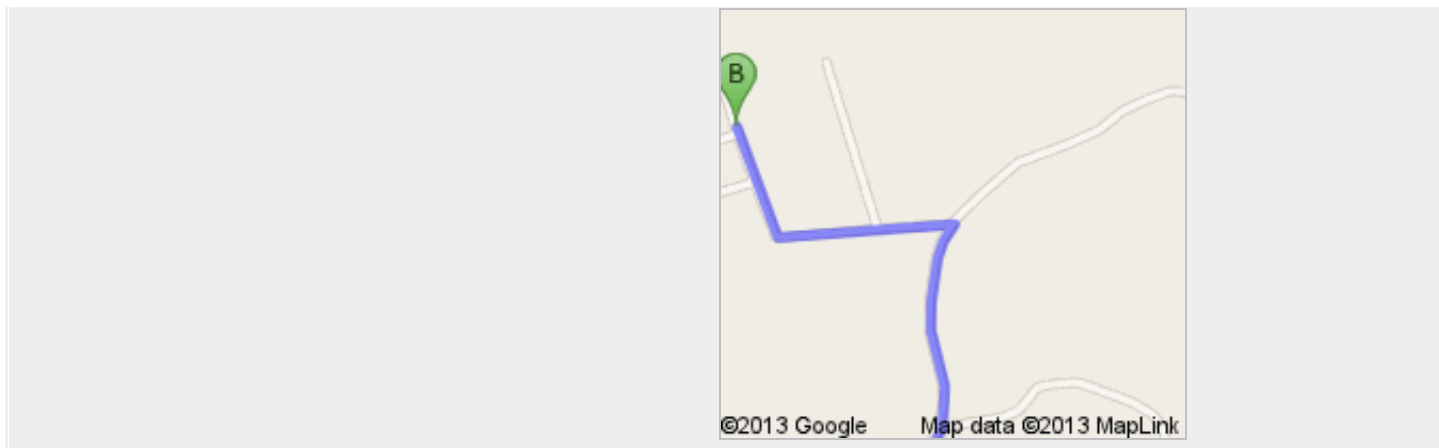
15. Vire à direita
Cerca de 5 min


ir por 1,8 km
total 63,5 km

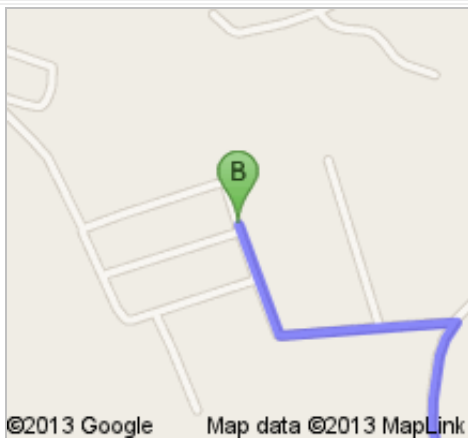


16. Vire à esquerda
O destino estará à direita
Cerca de 2 min

ir por 600 m
total 64,1 km



 Estrada desconhecida



Essas indicações são apenas para fins de planejamento. Obras, trânsito intenso, clima ou outros fatores podem fazer com que as condições sejam diferentes dos resultados no mapa, por isso, é preciso planejar o seu trajeto levando tudo isso em conta. Obedeça todos os sinais ou avisos que aparecerem no seu trajeto.

Dados cartográficos ©2013 Google, MapLink