



**Rota para Estrada desconhecida**  
69,8 km – aprox. 1 hora 6 min

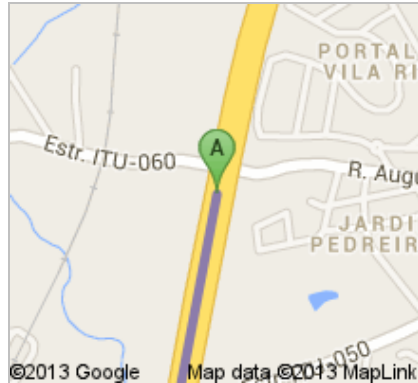


Rod. Dep. Archimedes Lammoglia



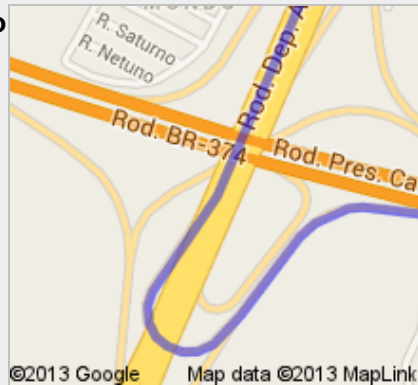
1. Siga na direção **sul** na **Rod. Dep. Archimedes Lammoglia**  
Cerca de 9 min

ir por 15,4 km  
total 15,4 km



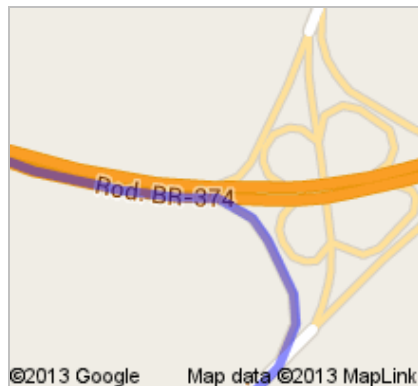
2. Pegue a saída para a **Rod. Pres. Castelo Branco**  
Cerca de 15 min

ir por 24,9 km  
total 40,3 km



3. Sair na **Ac. Pref. Livio Tagliassachi**  
Cerca de 3 min

ir por 3,4 km  
total 43,6 km



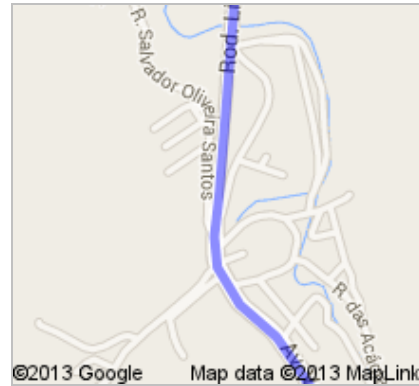
4. Continue para **Rod. Lívio Tagliassachi**  
Cerca de 5 min

ir por 5,9 km  
total 49,6 km



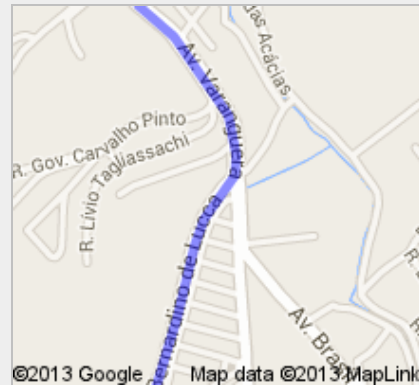
5. Continue para **Av. Varanguera**  
Cerca de 1 min

ir por 800 m  
total 50,4 km



6. Continue para **Av. Bernardino de Lucca**  
Cerca de 1 min

ir por 700 m  
total 51,1 km



7. Curva suave à direita na **R. Joaquim Silveira Mello**  
Cerca de 47 s

ir por 550 m  
total 51,6 km



8. Continue para **R. Salesópolis**

ir por 200 m  
total 51,8 km



9. Vire à esquerda na **Av. Piracicaba**  
Cerca de 1 min

ir por 400 m  
total 52,2 km



©2013 Google Map data ©2013 MapLink

➔ 10. Vire à direita na **Rod. Raposo Tavares**



©2013 Google Map data ©2013 MapLink

ir por 69 m  
total 52,3 km

↙ 11. Pegue a saída à esquerda em direção a **Rod. Raposo Tavares**



©2013 Google Map data ©2013 MapLink

ir por 52 m  
total 52,3 km

↙ 12. Curva suave à esquerda na **Rod. Raposo Tavares**



©2013 Google Map data ©2013 MapLink

ir por 64 m  
total 52,4 km

↙ 13. Pegue a saída à esquerda para a **Rod. Raposo Tavares**  
Cerca de 4 min



©2013 Google Map data ©2013 MapLink

ir por 3,6 km  
total 55,9 km

➔ 14. Curva suave à direita na **Av. São Luiz**

ir por 300 m  
total 56,2 km





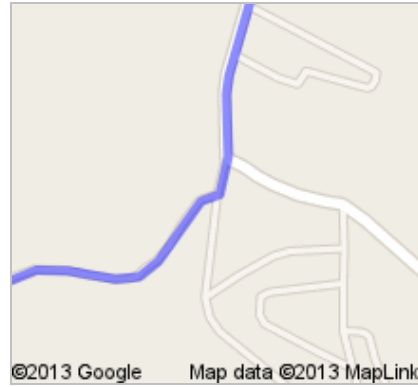
20. Vire à esquerda na **Estr. Mun. Canguera - Carmo**  
Cerca de 4 min

ir por 2,3 km  
total 68,2 km



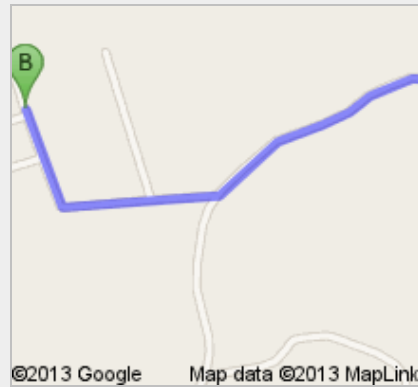
21. Vire à direita  
Cerca de 3 min


ir por 1,0 km  
total 69,2 km

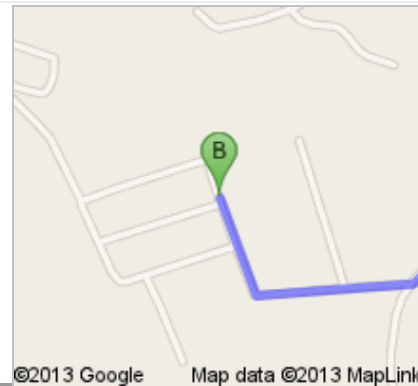


22. Pegue a 1ª à direita  
O destino estará à direita  
Cerca de 2 min

ir por 600 m  
total 69,8 km



 Estrada desconhecida



Essas indicações são apenas para fins de planejamento. Obras, trânsito intenso, clima ou outros fatores podem fazer com que as condições sejam diferentes dos resultados no mapa, por isso, é preciso planejar o seu trajeto levando tudo isso em conta. Obedeça todos os sinais ou avisos que aparecerem no seu trajeto.

